

ARKUSZ NR 14

ŁĄCZY ARK. 12

ŁĄCZY ARK. 15

przegroda drewniano-ziemna 71

przegroda drewniana 93

przegroda drewniana 94

przegroda drewniano-ziemna (A) 82

K13-1

K14

K16

K17-6

Kanał Izbica 14

26/1

25/1

26/5

103/1

Łączy ark. 12

Łączy ark. 15

Geodeta Uprawniony
mgr inż. Łukasz Kacprzak
lukasz.kacprzak@pikig.pl 660-681-828
zakres 1.2, 4 nr upr. 21302

Geodeta Uprawniony
mgr inż. Łukasz Kacprzak
lukasz.kacprzak@pikig.pl 660-681-828
zakres 1.2, 4 nr upr. 21302

PKIG Sp. z o.o.
ul. Filipinki 10A
02-207 Warszawa
tel. 792-262-601
NIP: 701-040-12-76, REGON: 146946630

MAPA DO CELÓW PROJEKTOWYCH
pow. słupski, gm. Główny, ob. Ciemino, ul. -
Słupsk, 07.07.2021

ID	6640.1369.2021	
Miejscowość	Główny	
Jednostka ewidencyjna	Identyfikator	221204_2
	Nazwa	Główny
Obwód ewidencyjny	Identyfikator	221204_2.0004
	Nazwa	Ciemino
Skala mapy	1:1000	
Sekcja	numeryczna	
Nazwa układu współrzędnych	prostokątnych płaskich wysokości	PUWG 2000/6
		PL-ETRF2007.NH
Oznaczenie obszaru, który był przedmiotem aktualizacji	fioletowy	
Oznaczenie i informacje o służebnościach gruntowych mających wpływ na zagospodarowanie gruntów zlokalizowanych w granicach projektowanej inwestycji	wykonano bez ustalenia obciążenia	
Oznaczenie symbolu konturu użytku gruntowego, który nie jest ujawniony w bazie danych ewidencji gruntów i budynków	brak	
Nie wyklucza się błędów w terenie innych niż wykazanych na niniejszej mapie urządzeń podziemnych, które nie były zgłoszone do inwentaryzacji.		

Poświadczam, że niniejszy dokument został opracowany w wyniku prac geodezyjnych, których rezultaty zawiera operat techniczny pozytywnie zweryfikowany. Jednocześnie informuję, że jestem świadomy odpowiedzialności karnej za złożenie fałszywego oświadczenia.

Id. zgłoszenia prac geodezyjnych	6640.1369.2021
Organ służby geodezyjnej, który otrzymał zgłoszenie	STAROSTWO POWIATOWE 76-200 SŁUPSK
Nr oraz data sporządzenia protokołu z pozytywnym wynikiem weryfikacji	6640.1369.2021_29825 07.07.2021
Imię Nazwisko oraz nr upr. Kierownika prac geodezyjnych	

LEGENDA:

----- zakres inwestycji = granica obszaru Natura 2000 Bagna Izbickie PLH220001

----- granica działki ewidencyjnej

255/1 numer działki ewidencyjnej

----- granica użytku gruntowego

W oznaczenie użytku gruntowego

----- łączna granica działki i użytku

----- istniejące rowy melioracyjne

K17-6 nazwa rowu

Projektowane budowle:

----- przegroda ziemna

----- przegroda drewniano-ziemna h ≤ 0.5m

----- przegroda drewniano-ziemna h > 0.5m

----- przegroda drewniana

----- zablokowanie przepustu

70 numer budowli

Obszar oddziaływania obiektu:

----- zasięg budowli

----- zasięg "cofki"

----- zasięg "podsiąku"

43-300 BIELSKO-BIAŁA ul. SPORTOWCÓW 11,
TEL/FAX: (33) 821 82 12
MAIL: BIURO.SRODOWISKO@WP.PL

INWESTOR: REGIONALNY DYREKTOR OCHRONY ŚRODOWISKA W GDAŃSKU
UL. CHMIELNA 54/57, 80-748 GDAŃSK

Nazwa zadania:
"Wykonanie badań hydrologicznych wraz z dokumentacją techniczną zastawek, przegród i zasypań w obszarze Natura 2000 Bagna Izbickie PLH 220001 w ramach projektu pn. Ochrona siedlisk i gatunków terenów nieleśnych zależnych od wód"

Stadium: PROJEKT BUDOWLANO-WYKONAWCZY

Tytuł opracowania:
"Projekt budowlano-wykonawczy na przebudowę istniejących rowów melioracyjnych na obszarze Natura 2000 Bagna Izbickie PLH 220001, gmina Główny, powiat słupski"







Rysunek:	Projekt zagospodarowania terenu - arkusz nr 14		Rys.
Zespół projektowy:	Numer uprawnień:	Specjalność:	3.14
Projektował: mgr inż. Teresa Szendol	SLK/4204/ZHOK/12	konstrukcyjno-budowlana w ograniczonym zakresie: obiekty budowlane gospodarki wodnej i melioracji wodnych w pełnym zakresie	Skala: 1:1000
Opracował: mgr inż. Bartłomiej Szendol mgr inż. Agnieszka Michalska			Data: 06.2021

Geodetic Surveying






Łukasz Kacprzak
mgr inż.
lukasz.kacprzak@pki.gli.pl, 660-681-828

zokresl. 2, 4 nrupr. 21302




LEGENDA:


	zakres inwestycji = granica obszaru Natura 2000 Bagna Izbickie PLH220001
	granica działki ewidencyjnej
255/1	numer działki ewidencyjnej
	granica użytku gruntowego
	oznaczenie użytku gruntowego
	łączna granica działki i użytku
	istniejące rowy melioracyjne
K17-6	nazwa rowu

Projektowane budowle:

	przegroda ziemna
	przegroda drewniano-ziemna h ≤ 0.5m
	przegroda drewniano-ziemna h > 0.5m
	przegroda drewniana
	zablokowanie przepustu
70	numer budowli

Obszar oddziaływania obiektu:

	zasieg budowli
	zasieg "cofki"
	zasieg "podsiaku"

	43-300 BIELSKO-BIALA ul.SPORTRÓWCÓW 11, TEL/FAX: (33) 821 82 12 MAIL: BIURO_SRODOWISKO@WP.PL	
	Inwestor: REGIONALNY DYREKTOR OCHRONY ŚRODOWISKA W GDAŃSKU UL. CHMIELNA 54/57, 80-745 GDAŃSK	
Nazwa zadania: <p>"Wykonanie badań hydrologicznych wraz z dokumentacją techniczną zastawek, przegród i zasypań w oszarze Natura 2000 Bagna Izbickie PLH 220001 w ramach projektu pn. Ochrona siedlisk i gatunków terenów nieleśnych zależnych od wód"</p>		
Stadium: PROJEKT BUDOWLANO-WYKONAWCZY		
Tytuł opracowania: <p>"Projekt budowlano-wykonawczy na przebudowę istniejących rowów melioracyjnych na obszarze Natura 2000 Bagna Izbickie PLH 220001 i, gmina Głogówiec, powiat skulski"</p>		
Rysunek:	Projekt zagospodarowania terenu - arkusz nr 14	
Zespół projektowy:	Numer uprawnień:	Specjalność:
Projektował: mgr inż. Teresa Szendol	SLK/4204/ZHOK/12	konstrukcyjno-budowlana w ograniczonym zakresie; obiekty budowlane gospodarstwa wodnej I melioracji wodnych w pełnym zakresie
Opracował: inż. Bartłomiej Szendol inż. Agnieszka Michalska	Skala:	
		1:1000
		Data:
		06.2021